

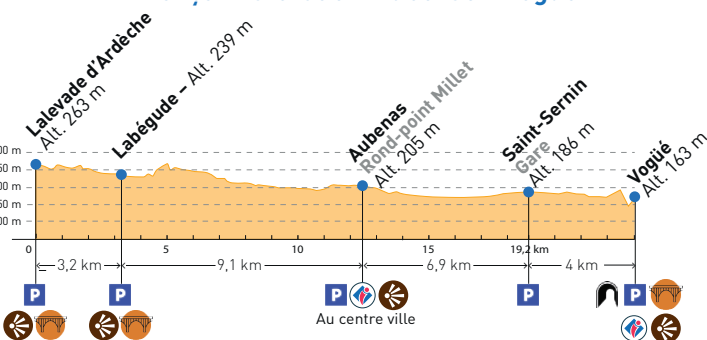


- viArdèche 84 km de tronçons aménagés
- Voies partagées - faible circulation
- Tronçons en cours d'aménagement
- Secteur accessible aux personnes en fauteuils roulants et aux rollers
- Itinéraire de liaison Ruoms - Vallon : 10 km
- Attention, 2 secteurs de pentes entre 10 et 12 %
- Voie partagée vers villages classés
- Office de Tourisme
- Maison du parc
- Tunnel
- Viaduc
- Panorama remarquable
- Pic / sommet / col
- Parking
- Bois de Païolive Point d'intérêt
- Villages de caractère
- Plus beaux villages de France
- Station thermale

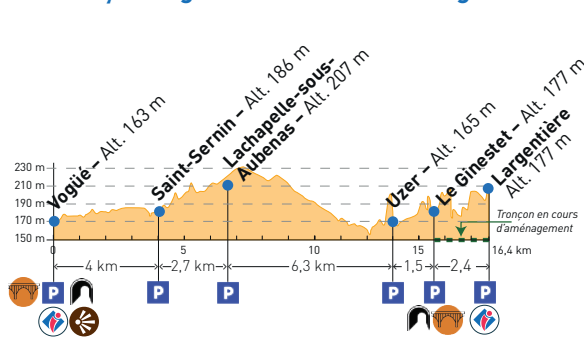
les accès, les points remarquables et les kilométrages

Une balade pour tous sans dénivelé


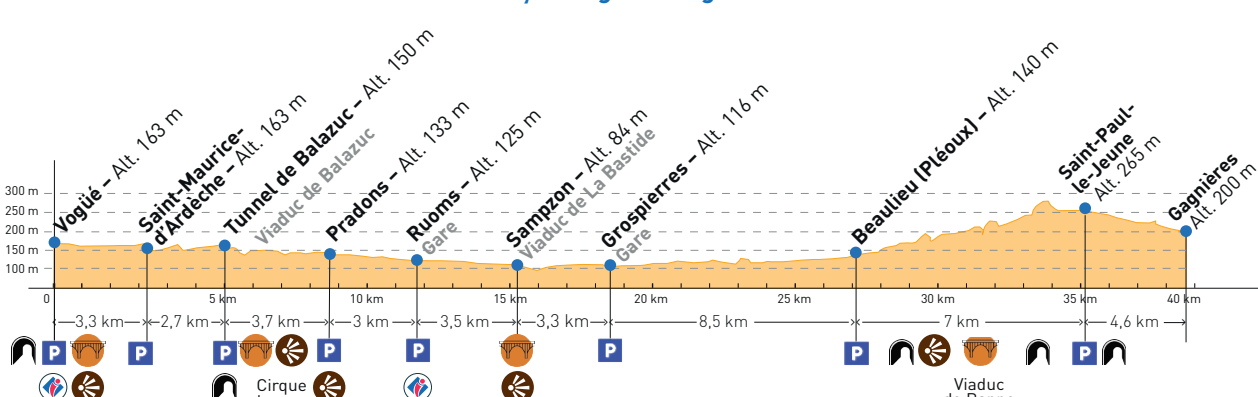
Tronçon Lalevade - Aubenas - Vogüé



Tronçon Vogüé - Le Ginestet - Largentièrre



Tronçon Vogüé - Gagnières



Le Viaduc de Banne



Le village classé de Balazuc



Le village classé de Vogüé



Le village classé de Banne